


Route 66 California Arizona Utah Nevada





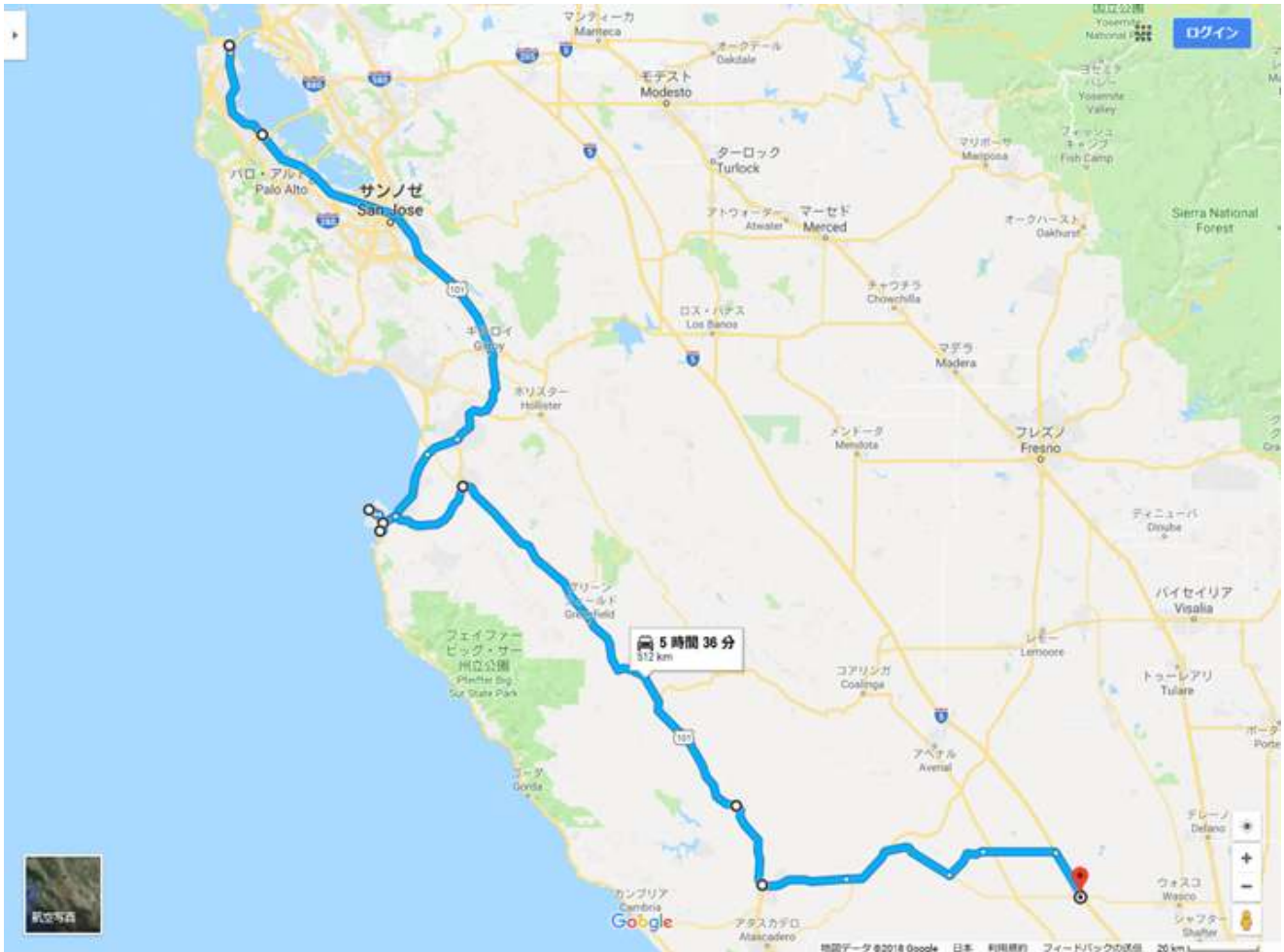
場所	場所	日	時間	距離	マイル	キロ	マイル	キロ
1 出発	サンフランシスコ市内	1	09:10	40.0				
2 101で南下	37. 5606651, -122. 3031693	1	09:50	20.2			30.3	48.5
3 モントレー	36. 5753975, -121. 9128418	1	12:39	94.9			33.7	53.9
4 17マイルドライブ	36. 6098289, -121. 9561081	1	13:11	4.3			8.1	12.9
5 カーメル	36. 5550575, -121. 9219742	1	13:56	8.9			11.9	19.0
6 Bakersfield方面に移動	36. 5932846, -121. 8764191	1	14:06	4.5			27.0	43.2
7 Salinas	36. 6661034, -121. 6564789	1	14:55	16.9			20.7	33.1
8 Bakersfield方面	36. 6698265, -121. 6549377	1	15:02	0.3			2.6	4.1
9 サービスエリア	35. 8501778, -120. 7701111	1	16:25	80.3			58.0	92.9
10 Bakersfield方面に移動	35. 6462135, -120. 6873703	1	17:05	16.1			24.2	38.6
11 オイルポンプ発見！	35. 6156960, -119. 7360992	1	18:00	59.2	1日目		64.6	103.3
12 1日目終了(Lost Hills)	35. 6162834, -119. 6595840	1	18:33	4.3	349.9	559.84	7.8	12.5
13 2日目の朝	35. 6162834, -119. 6595840	2	08:54	0.0				
14 アーモンド畑(Paso Robles Hwy)	35. 6011429, -119. 4561691	2	09:48	15.4			17.1	27.4
15 薔薇園(Paso Robles Hwy)	35. 6018372, -119. 2976379	2	10:04	8.9			33.4	53.4
16 アーモンド畑(Paso Robles Hwy)	35. 6014366, -119. 2976990	2	10:15	0.0			0.0	0.0
17 BakersfieldからBarstowの車窓	35. 6017914, -119. 2681046	2	10:18	1.7			34.0	54.4
18 Barstowで昼飯	34. 8844872, -117. 0224686	2	13:40	154.0			45.7	73.2
19 キャリコゴーストタウン	34. 9480019, -116. 8659592	2	14:51	12.9	2日目		10.9	17.4
20 2日目宿泊	34. 8166008, -116. 6161118	2	18:28	24.5	217.4	347.84	6.8	10.8
21 バグダッドカフェ	34. 8195190, -116. 6432648	3	08:59	1.7				
22 ルート66看板	34. 7242966, -116. 1632080	3	09:37	29.0			45.8	73.3
23 長い貨物列車	34. 7249107, -116. 1268997	3	09:40	2.1			42.0	67.2
24 ルート66ロゴ	34. 5910416, -115. 9113541	3	10:04	16.2			40.5	64.8
25 ルート66の車窓	34. 5639114, -115. 7881317	3	10:16	7.3			36.5	58.4
26 ロイズ モーテル&カフェ	34. 5585823, -115. 7431793	3	10:23	2.7			23.1	37.0
27 ルート66の車窓	34. 5609550, -115. 6000443	3	10:52	8.2			17.0	27.1
28 ルート66、工事で行き止まり！！	34. 5619354, -115. 5441284	3	10:58	3.2			32.0	51.2
29 ロイズカフェまで引き返し	34. 5585136, -115. 7439270	3	11:15	11.4			40.2	64.4
30 給油(ロイズ)	34. 5585938, -115. 7440414	3	11:15	0.0				
31 ニードルズ	34. 8399773, -114. 6106262	3	12:58	81.4			47.4	75.9
32 ルート66看板	34. 8401794, -114. 6065292	3	13:11	0.3			1.4	2.2
33 ルート66看板	34. 7177429, -114. 4998779	3	14:32	12.0			8.9	14.2
34 車窓	34. 7173653, -114. 4836655	3	14:32	0.9				
35 ルート66看板	34. 7187843, -114. 4822617	3	14:35	0.9			18.0	28.8
36 休息	34. 7203255, -114. 4791718	3	14:37	0.2			6.0	9.6
37 給油	34. 7791595, -114. 4818802	3	14:48	4.4			24.0	38.4
38 ルート66峠	34. 9066315, -114. 4294891	3	15:15	10.0			22.2	35.6
39 オートマン	35. 0256729, -114. 3827515	3	15:34	10.0			31.6	50.5
40 峠の風景(ルート66)	35. 0382805, -114. 3542023	3	16:27	5.3	3日目		6.0	9.6
41 モーテル6(Kingman)	35. 1899147, -114. 0628281	3	17:21	22.7	229.9	367.84	25.2	40.4
42 車窓(キングマンからハックベリー)	35. 1920891, -114. 0666275	4	09:03	0.3				
43 ハックベリー	35. 3748360, -113. 7228622	4	09:53	28.1			33.7	54.0
44 Roadkill Café 付近	35. 3282089, -112. 8830032	4	11:43	59.4			32.4	51.8

45	セリゲマン	35. 3267059, -112. 8759689	4	11:47	0.4			6.0	9.6
46	89A号線の峠	35. 0271378, -111. 7410355	4	14:06	86.9			37.5	60.0
47	林の中で昼食	35. 0135384, -111. 7378082	4	14:14	2.2			16.5	26.4
48	緑の谷	34. 9277153, -111. 7369690	4	15:05	7.2			8.5	13.6
49	大きな岩	34. 8959541, -111. 7322922	4	15:10	2.5			30.0	48.0
50	壁 (Flagstaff to Sedona)	34. 8883476, -111. 7333450	4	15:11	0.6			36.0	57.6
51	街 (セドナ)	34. 8702698, -111. 7605515	4	15:15	2.1			31.5	50.4
52	山 (Sedona)	34. 8661613, -111. 7742004	4	15:21	1.0			10.0	16.0
53	チャペル オブ ザ ホーリー クロス	34. 8312073, -111. 7667847	4	15:32	4.1			22.4	35.8
54	車窓 (セドナ)	34. 8441162, -111. 7697144	4	16:16	1.7	4日目		2.3	3.7
55	Cave Springsキャンプ場	34. 9960442, -111. 7407990	4	17:44	13.9	210.4	336.64	9.5	15.2
56	車窓 (89A号線の峠)	35. 0255051, -111. 7405014	5	08:13	2.6				
57	紅葉堪能	35. 0287132, -111. 7413788	5	08:17	1.4			21.0	33.6
58	給油 (Flagstaff)	35. 1921806, -111. 6192856	5	08:55	15.2			24.0	38.4
59	隕石の落ちたアナ	35. 0838318, -111. 0318604	5	09:41	37.3			48.7	77.8
60	モニュメントバレーに向かう車窓	35. 2003365, -111. 4030609	5	11:23	24.4			14.4	23.0
61	昼飯 (Flagstaff)	35. 2156601, -111. 5961761	5	11:37	12.0			51.4	82.3
62	地平線までドライブ♪	35. 9424095, -111. 3996277	5	14:01	53.6			22.3	35.7
63	少々休憩 (Kayenta通過)	36. 7607117, -110. 2269745	5	15:40	95.8			58.1	92.9
64	モニュメントバレーを遠くに	36. 9467506, -110. 2093735	5	16:00	14.7			44.1	70.6
65	モニュメントバレー	36. 9830551, -110. 1117935	5	16:17	8.2	5日目		28.9	46.3
66	モニュメントバレーでキャンプ	37. 0026932, -110. 1543579	5	17:45	2.9	268.1	428.96	2.0	3.2
67	突き出た山	36. 863743, -110. 264488	6	07:40	12.1				
68	カエンタ近郊通過 (160号線)	36. 675056, -110. 396399	6	08:04	21.5			53.8	86.0
69	アンティロープキャニオン方面	36. 825329, -111. 308983	6	09:16	77.2			64.3	102.9
70	U アンティロープ.No1	36. 887868, -111. 366479	6	09:48	5.7			10.7	17.1
71	アッパー アンテロープキャニオン	36. 897180, -111. 408620	6	10:24	2.5			4.2	6.7
72	給油 Big Lake Trading Post	36. 895947, -111. 444638	6	12:45	2.4			1.0	1.6
73	ホースシューベント	36. 876359, -111. 502803	6	14:19	4.3			2.7	4.4
74	ロア アンテロープ キャニオン	36. 901981, -111. 411860	6	15:51	7.4	6日目		4.8	7.7
75	ホテル8 (ページ)	36. 9058228, -111. 4770737	6	18:50	5.5	138.6	221.76	1.8	2.9
76	休息 (89号線)	37. 0503006, -112. 2045441	7	09:27	55.7				
77	ザイオン	37. 2268867, -112. 8842316	7	10:39	49.6			41.3	66.1
78	ザイオン中心部	37. 1995544, -112. 9890442	7	11:54	10.8			8.6	13.8
79	車窓 (Las Vegas方面へ移動)	37. 1965027, -112. 9924850	7	13:12	0.3			0.2	0.4
80	道路標識	37. 0791206, -113. 5848846	7	14:08	42.2			45.2	72.3
81	車窓 (Las Vegas方面)	36. 7045517, -114. 4867554	7	15:06	62.1			64.2	102.8
82	ラスベガス	36. 2291222, -115. 1154785	7	15:52	49.6	7日目		64.7	103.5
83	カジノホテルで夜食	36. 2014427, -115. 9761200	7	18:34	65.6	335.9	537.44	24.3	38.9
84	車窓 (デスバレー向け)	36. 3205605, -116. 5530090	8	06:26	38.7				
85	ザブリスキー・ポイント	36. 4209099, -116. 8108368	8	06:54	17.5			37.5	60.0
86	風景	36. 4485550, -116. 8525772	8	07:14	3.6			10.8	17.3
87	給油/朝飯 (ゴルフ場)	36. 4599915, -116. 8655930	8	07:19	1.2			14.4	23.0
88	Harmony Borax Works	36. 4808693, -116. 8740616	8	08:02	1.7			2.4	3.8
89	デスバレー	36. 5593147, -116. 8999863	8	08:15	6.3			29.1	46.5
90	Father Crowley Overlook	36. 3520584, -117. 5506210	8	09:52	55.4			34.3	54.8
91	Lost Cement Mine (休息所)	37. 7312012, -118. 9686813	8	12:45	146.0			50.6	81.0
92	紅葉撮影	37. 9400673, -119. 1259537	8	13:24	19.5			30.0	48.0
93	ヨセミテゲート	37. 9112167, -119. 2578964	8	13:50	10.8			24.9	39.9
94	ヨセミテ	37. 8354797, -119. 4557495	8	14:14	14.6	8日目		36.5	58.4
95	ヨセミテでキャンプ	37. 8098946, -119. 5678253	8	15:28	8.4	323.7	517.92	6.8	10.9
96	ヨセミテの朝	37. 7245598, -119. 7183380	9	08:41	30.8				
97	ヨセミテを振り返る	37. 7387848, -119. 5951996	9	11:21	7.8			2.9	4.7
98	給油 (Crane Flat Gas Station)	37. 7532845, -119. 7969666	9	12:25	16.7			15.7	25.1
99	昼食 (Buck Meadows Lodge)	37. 8176537, -120. 0582886	9	13:03	21.0			33.2	53.1
100	工事中で渋滞	37. 8392029, -120. 3747940	9	14:30	23.2			16.0	25.6
101	給油 (Valero)	37. 7736588, -120. 8291245	9	15:11	31.8			46.5	74.5
102	車窓	37. 7409477, -122. 1443024	9	16:46	78.2			49.4	79.0
103	トレイジャーアイランド	37. 8099518, -122. 3653870	9	17:02	15.8	9日目		59.3	94.8
104	帰宅	サンフランシスコ市内	9	18:23	7.4	232.7	372.32	5.5	8.8

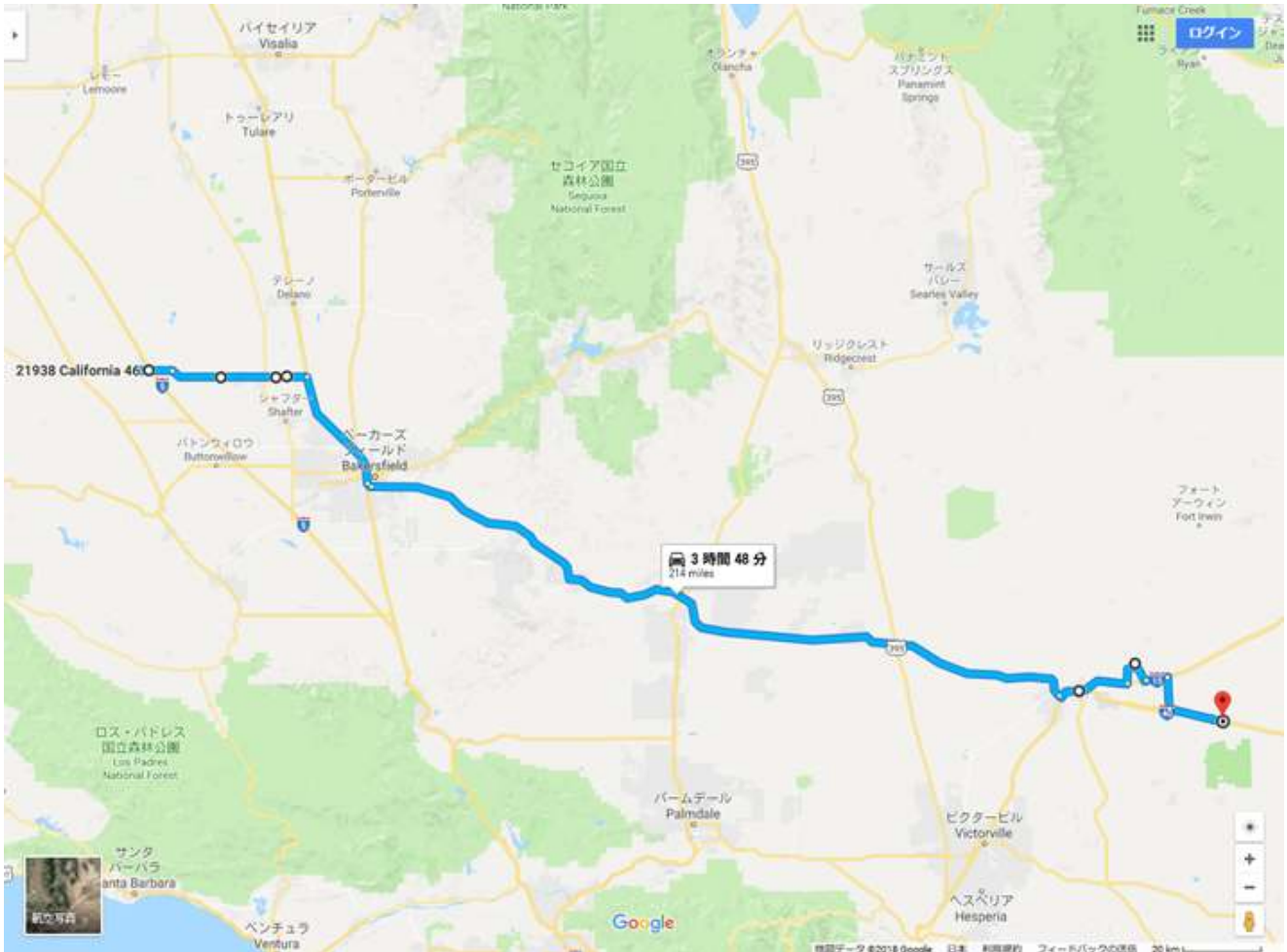
マイル キロ

合計	2306.6	3690.56
YS	1062	1699.2
MT	1244.6	1991.36

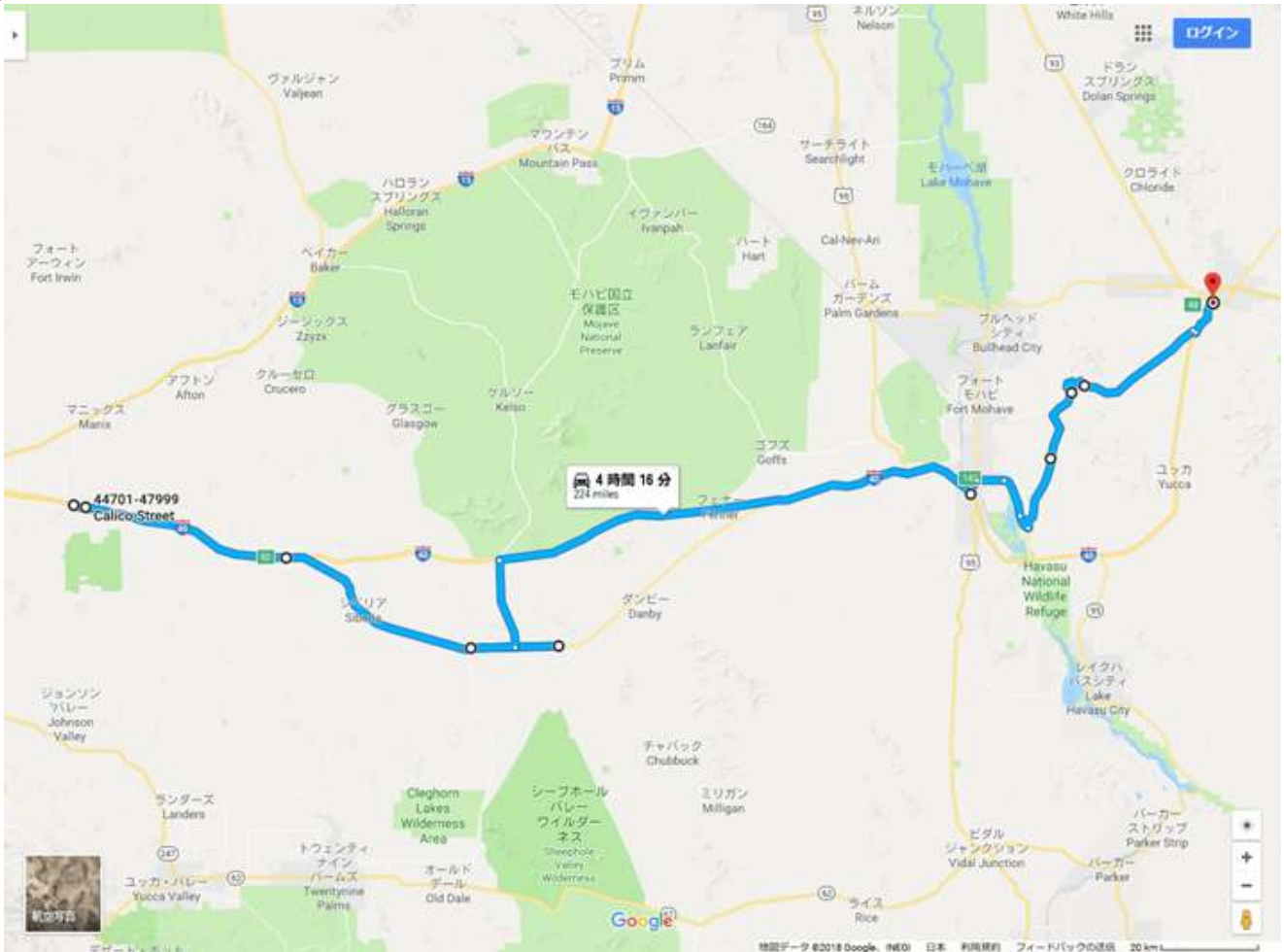
1日目



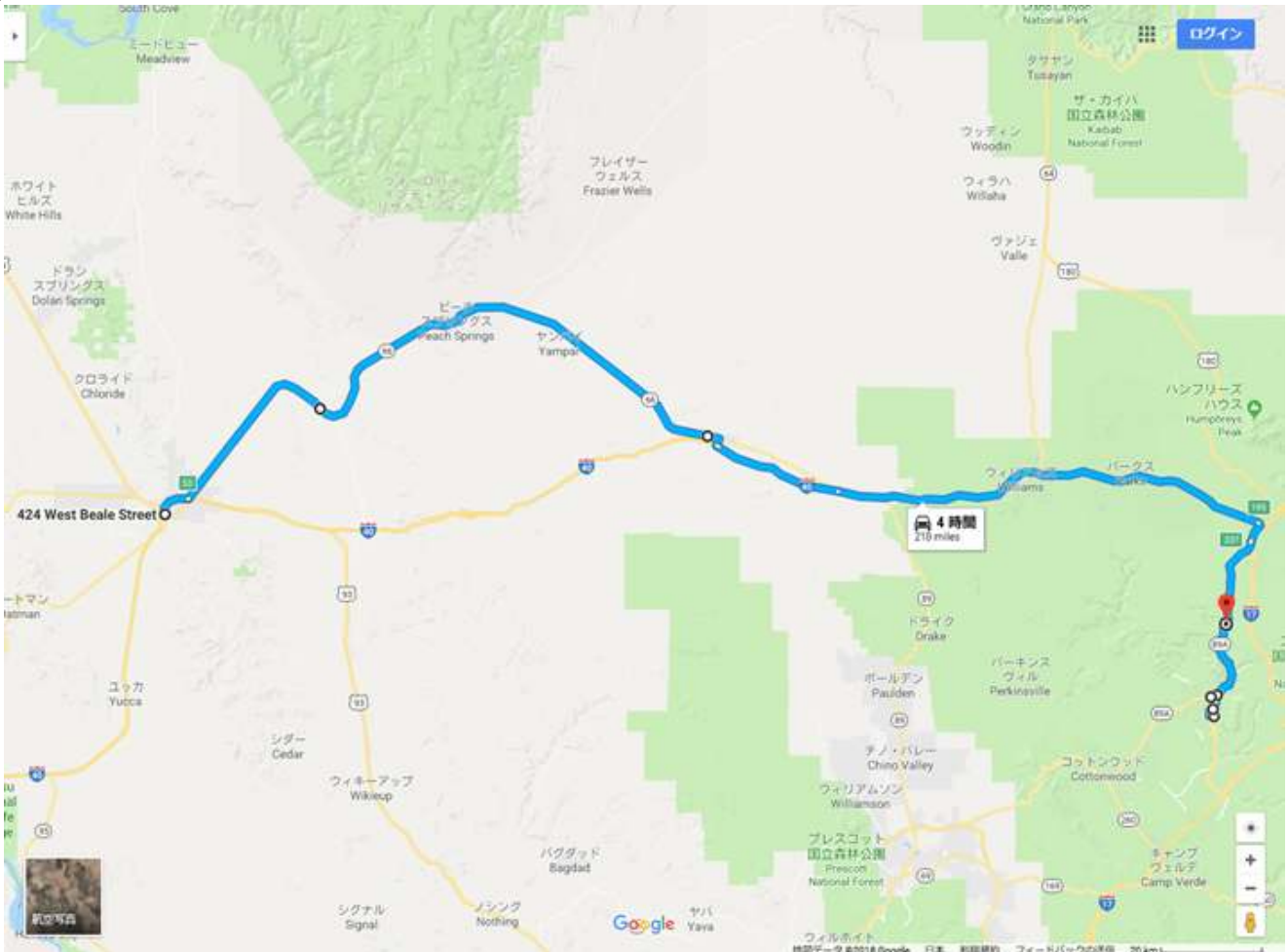
2日目



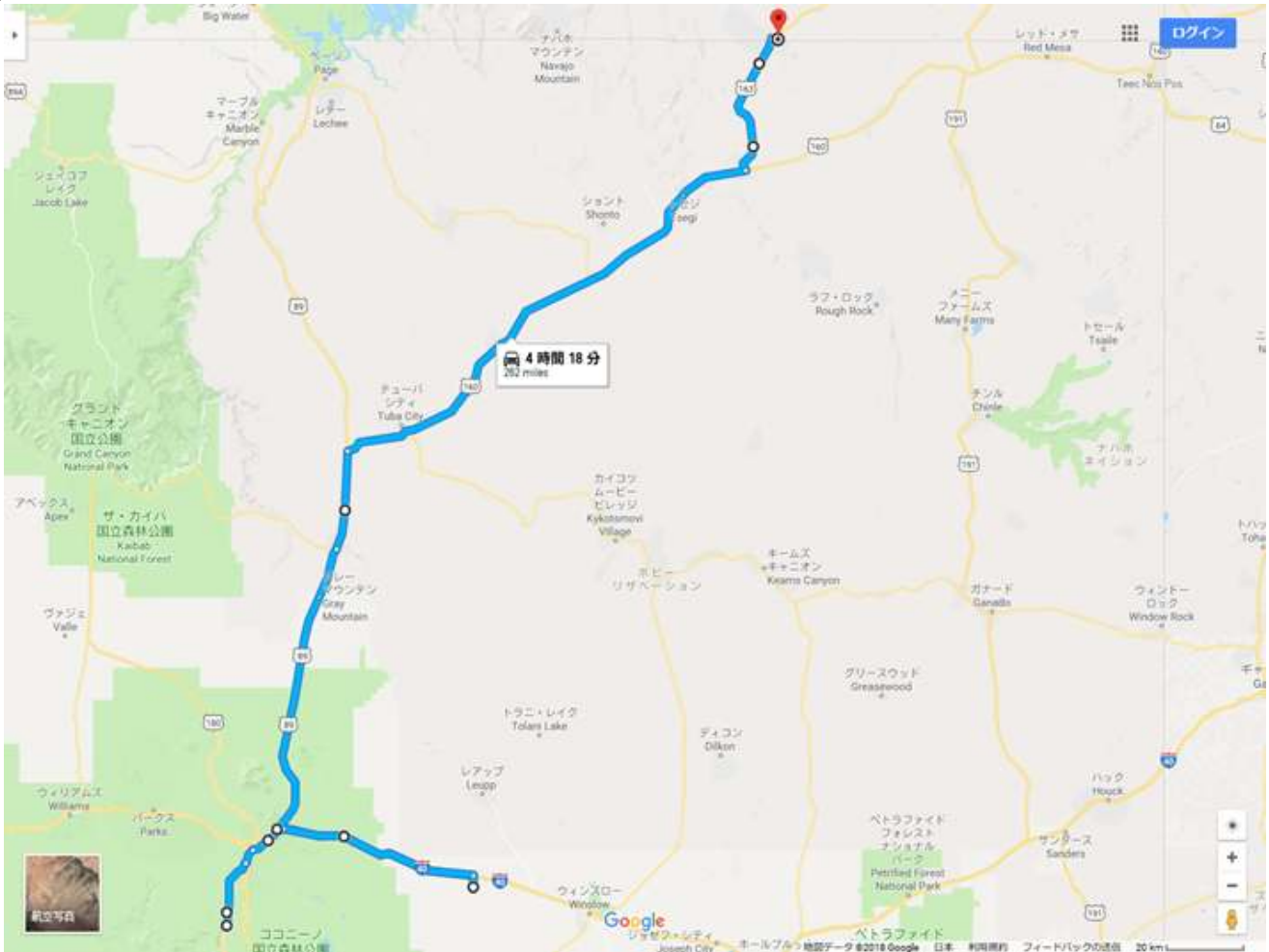
3日目



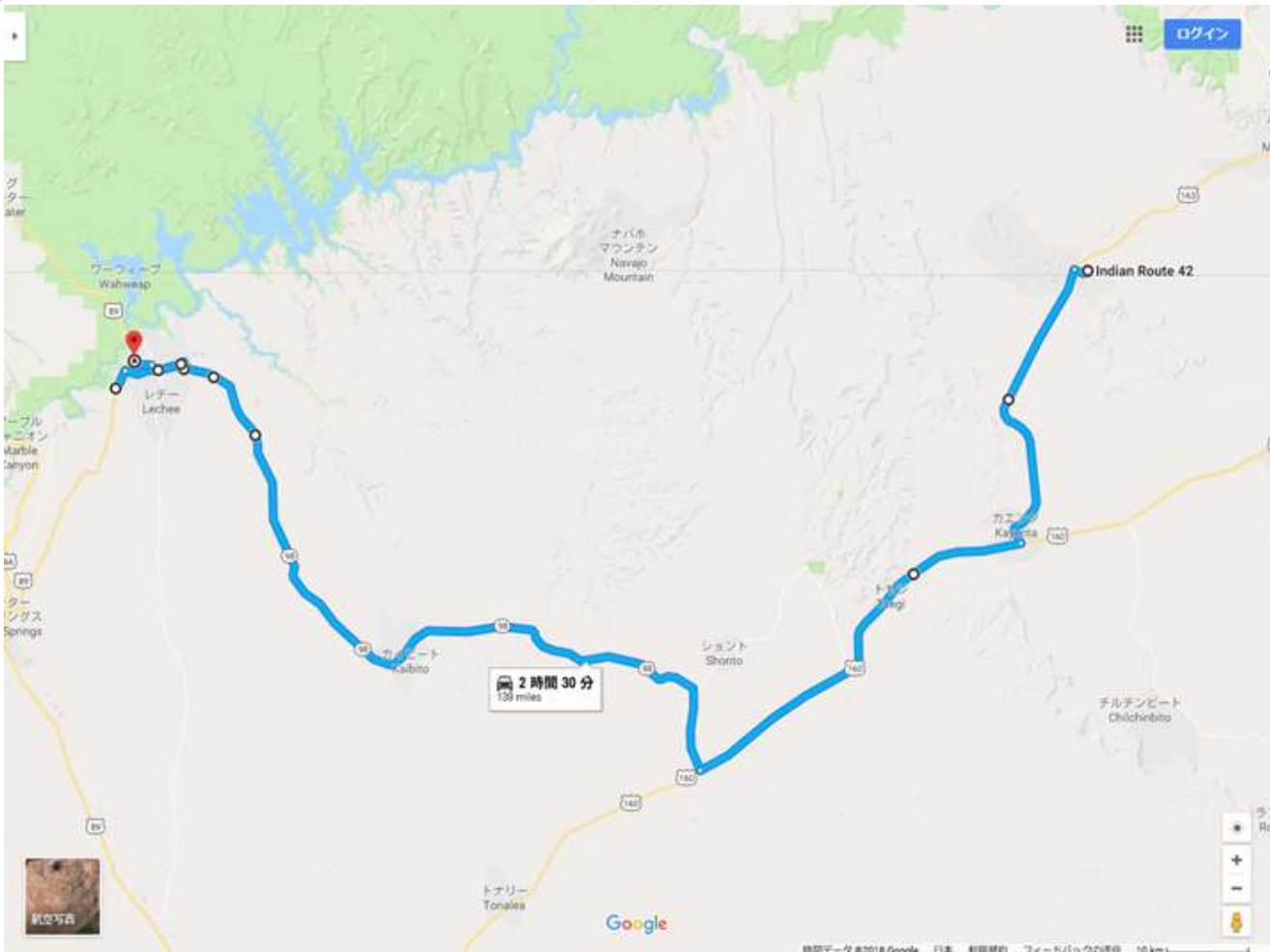
4日目



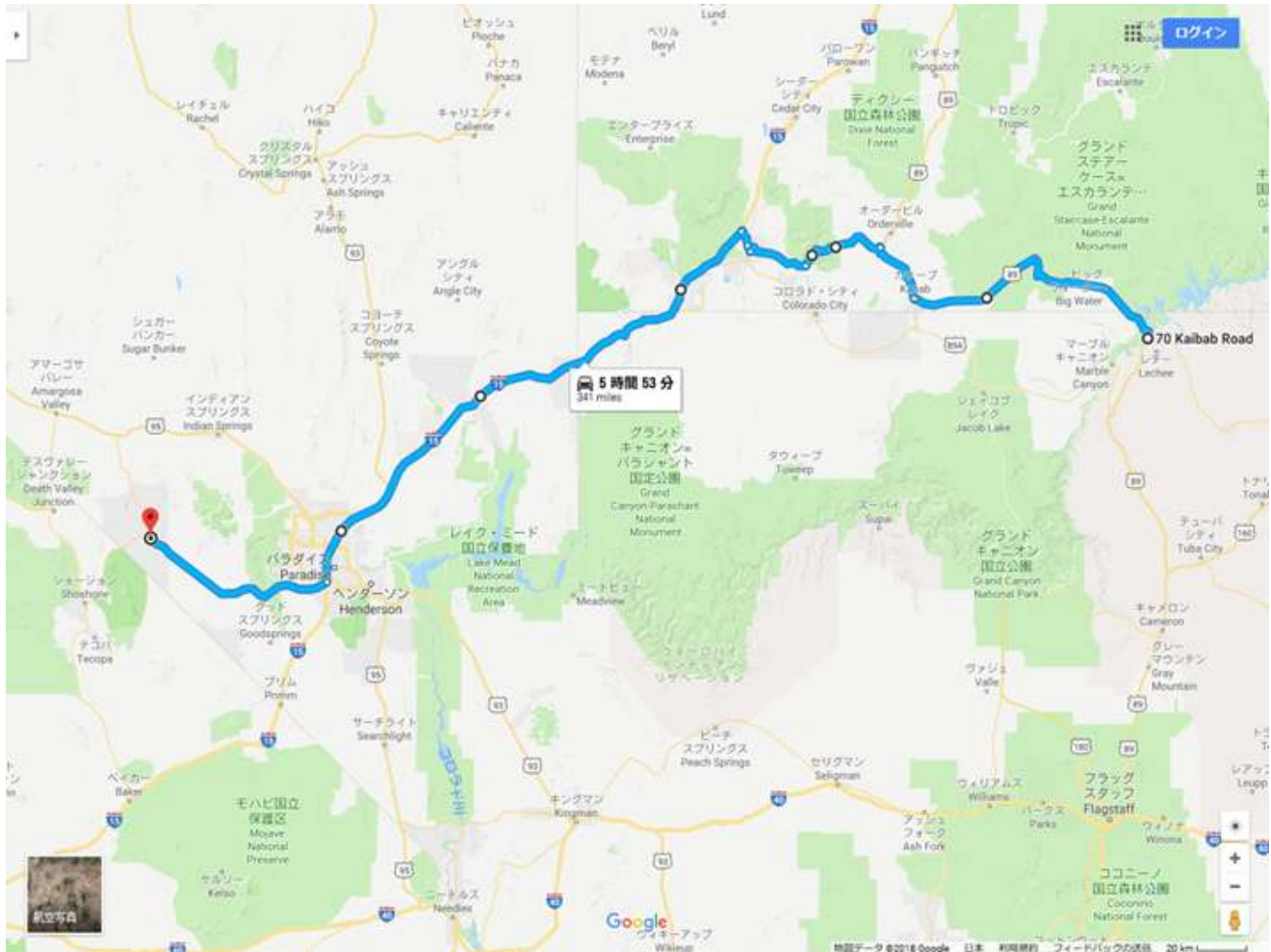
5日目



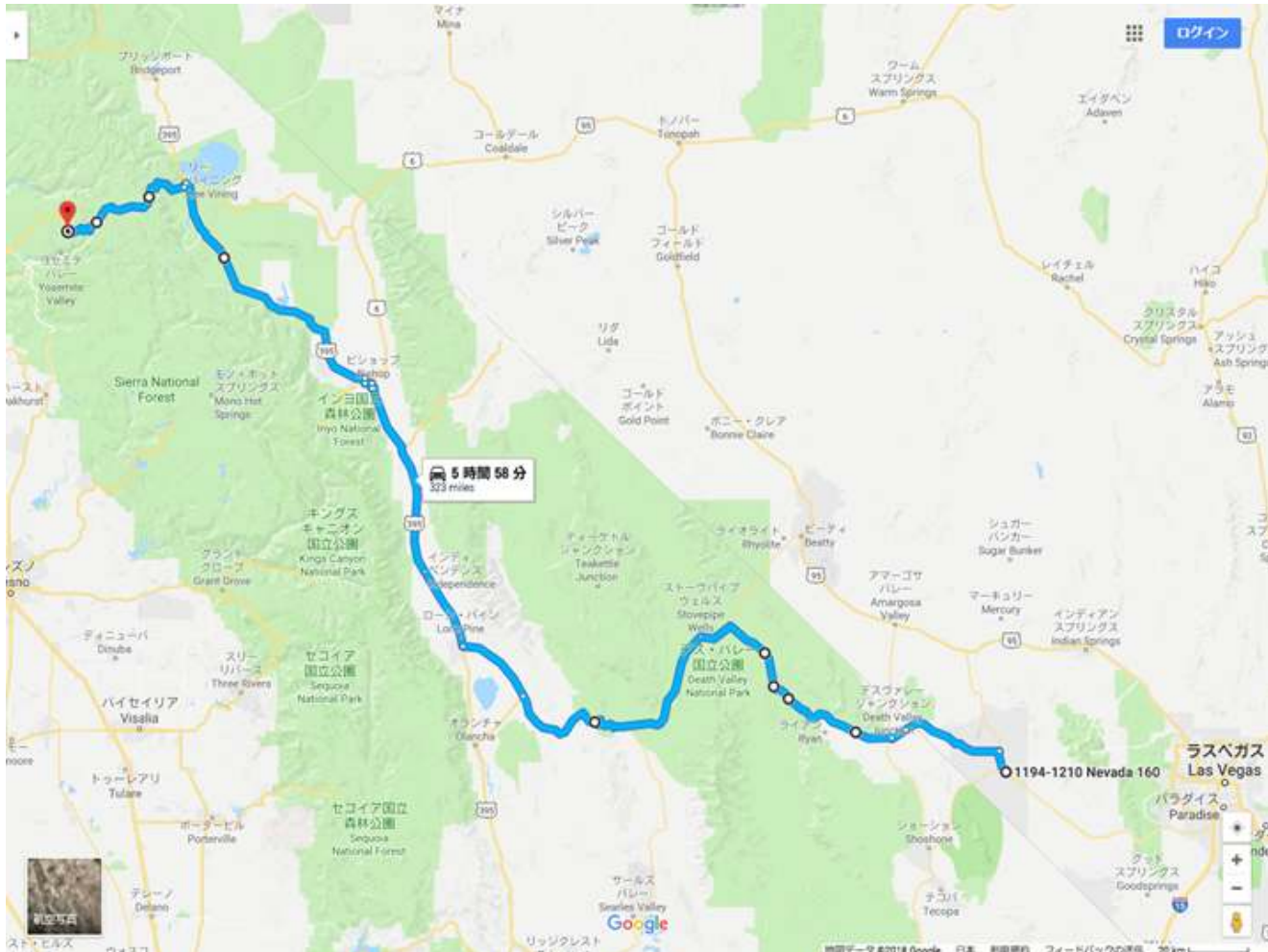
6日目



7日目



8日目



9日目

